



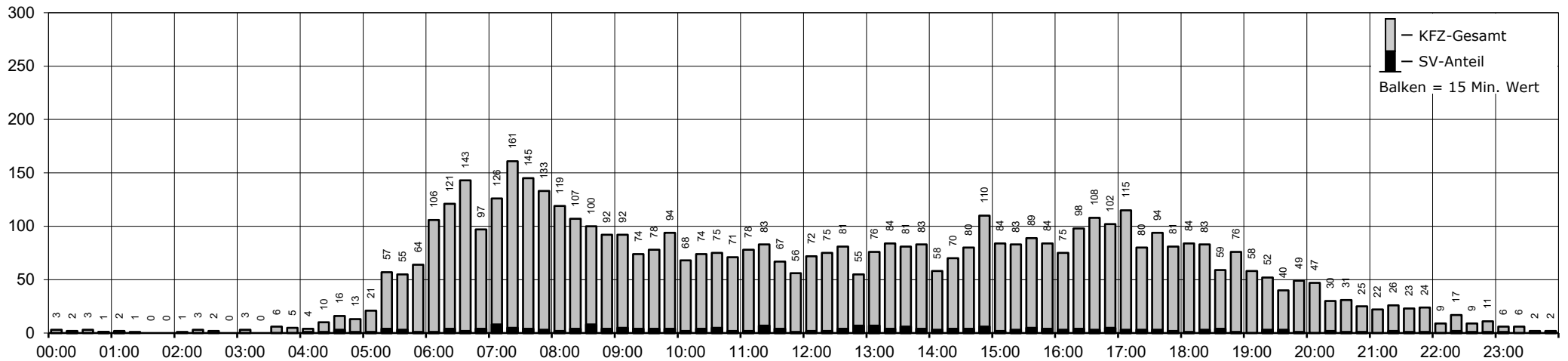
- KE 1-2 Kennzeichenzählung
 07:00 - 10:00 Uhr + 16:00 - 19:00 Uhr
- TZ 1 Tageszählung (Video)
 00:00 - 24:00 Uhr
- K 1-3 Knotenpunktzählung (Video)
 06:00 - 10:00 Uhr + 15:00 - 19:00 Uhr

TZ 1 - Hochdorfer Str. / Küferstr.

Verkehr aus Richtung Hochdorfer Str. / Ri. Bittenfeld

SUMME	KFZ/24H :	5441
SUMME	SV/24H :	234

KFZ/15 MIN

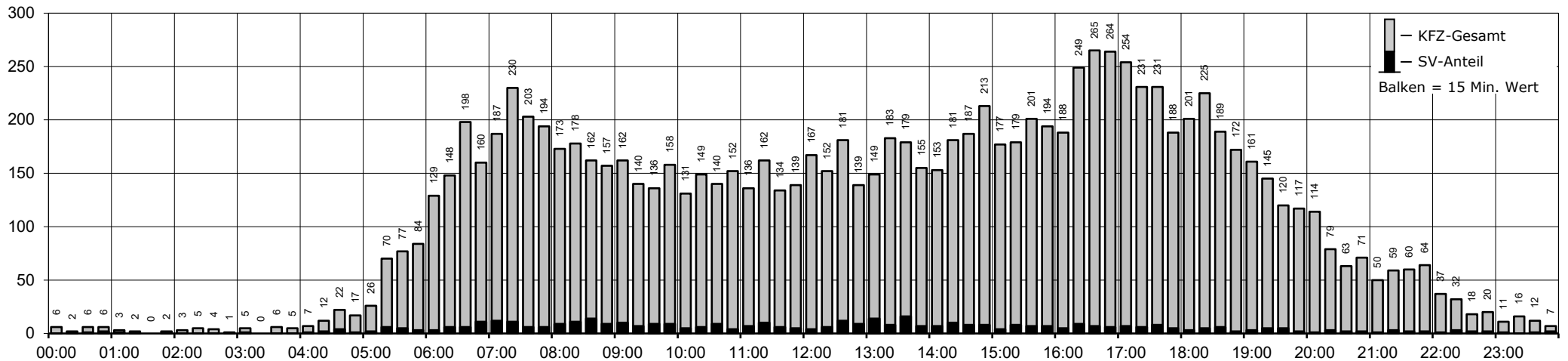


QUERSCHNITT Hochdorfer Str. / Ri. Bittenfeld

DURCHSCHNITTLICHER SV-ANTEIL (>3,5t)
(IM STRASSENQUERSCHNITT): **4,28%**

SUMME	KFZ/24H :	10932
SUMME	SV/24H :	468

KFZ/15 MIN

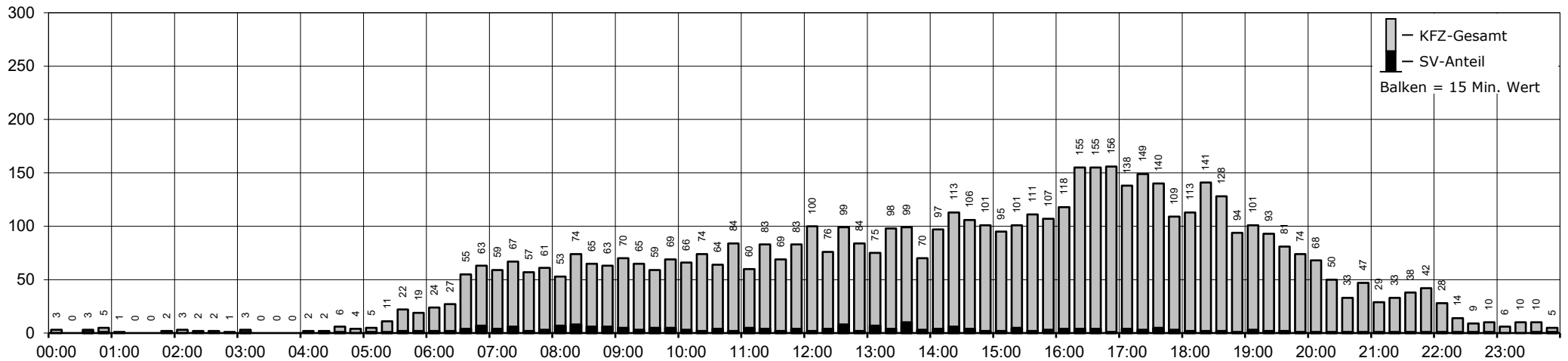


TZ 1 - Hochdorfer Str. / Küferstr.

Verkehr aus Richtung Hochdorfer Str. / Ri. Alexandrinenplatz

SUMME	KFZ/24H :	5519
SUMME	SV/24H :	237

KFZ/15 MIN

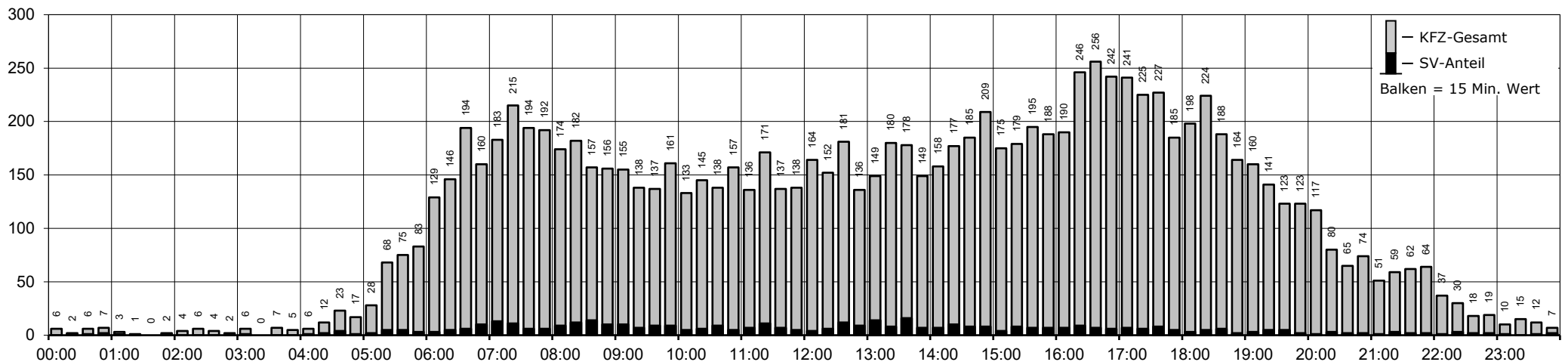


QUERSCHNITT Hochdorfer Str. / Ri. Alexandrinenplatz

DURCHSCHNITTLICHER SV-ANTEIL (>3,5t)
(IM STRASSENQUERSCHNITT): **4,38%**

SUMME	KFZ/24H :	10809
SUMME	SV/24H :	473

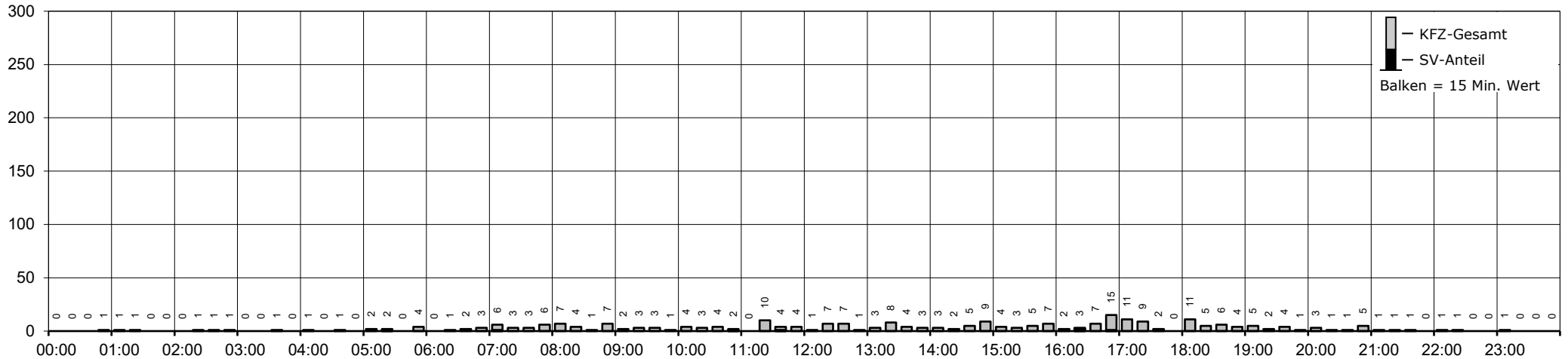
KFZ/15 MIN



TZ 1 - Hochdorfer Str. / Küferstr.
Verkehr aus Richtung Küferstr.

SUMME	KFZ/24H :	275
SUMME	SV/24H :	7

KFZ/15 MIN

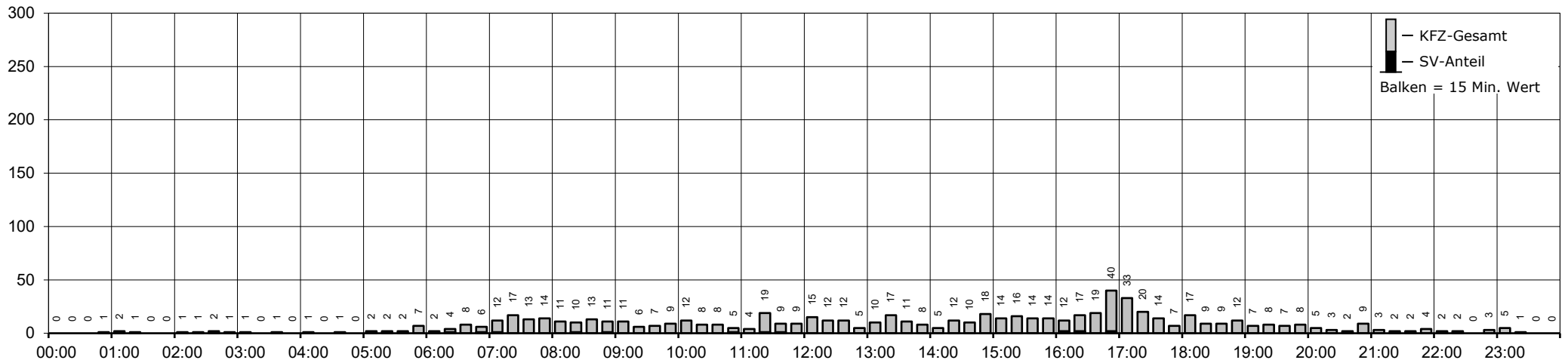


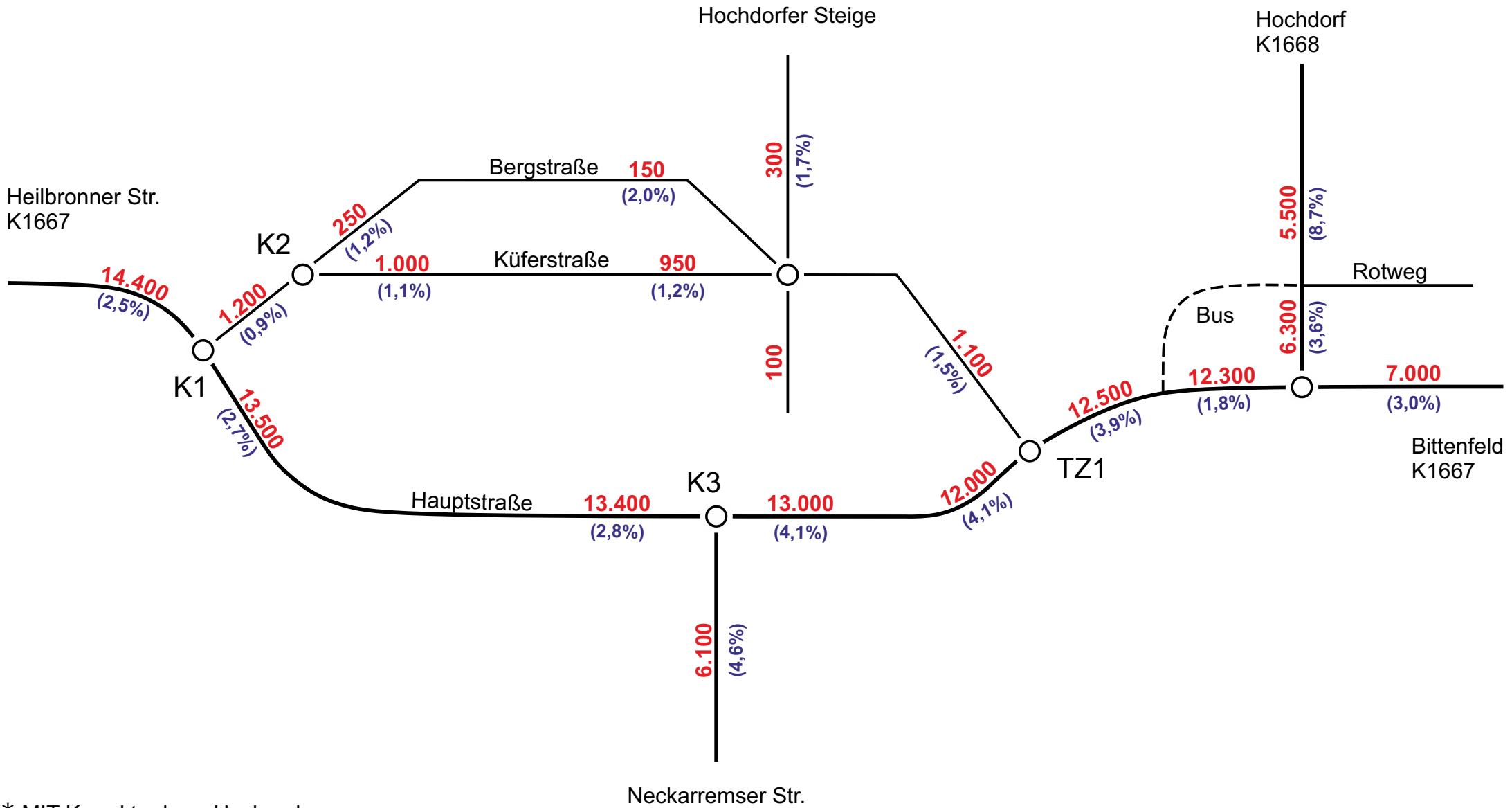
QUERSCHNITT Küferstr.

DURCHSCHNITTLICHER SV-ANTEIL (>3,5t)
 (IM STRASSENQUERSCHNITT): **2,06%**

SUMME	KFZ/24H :	729
SUMME	SV/24H :	15

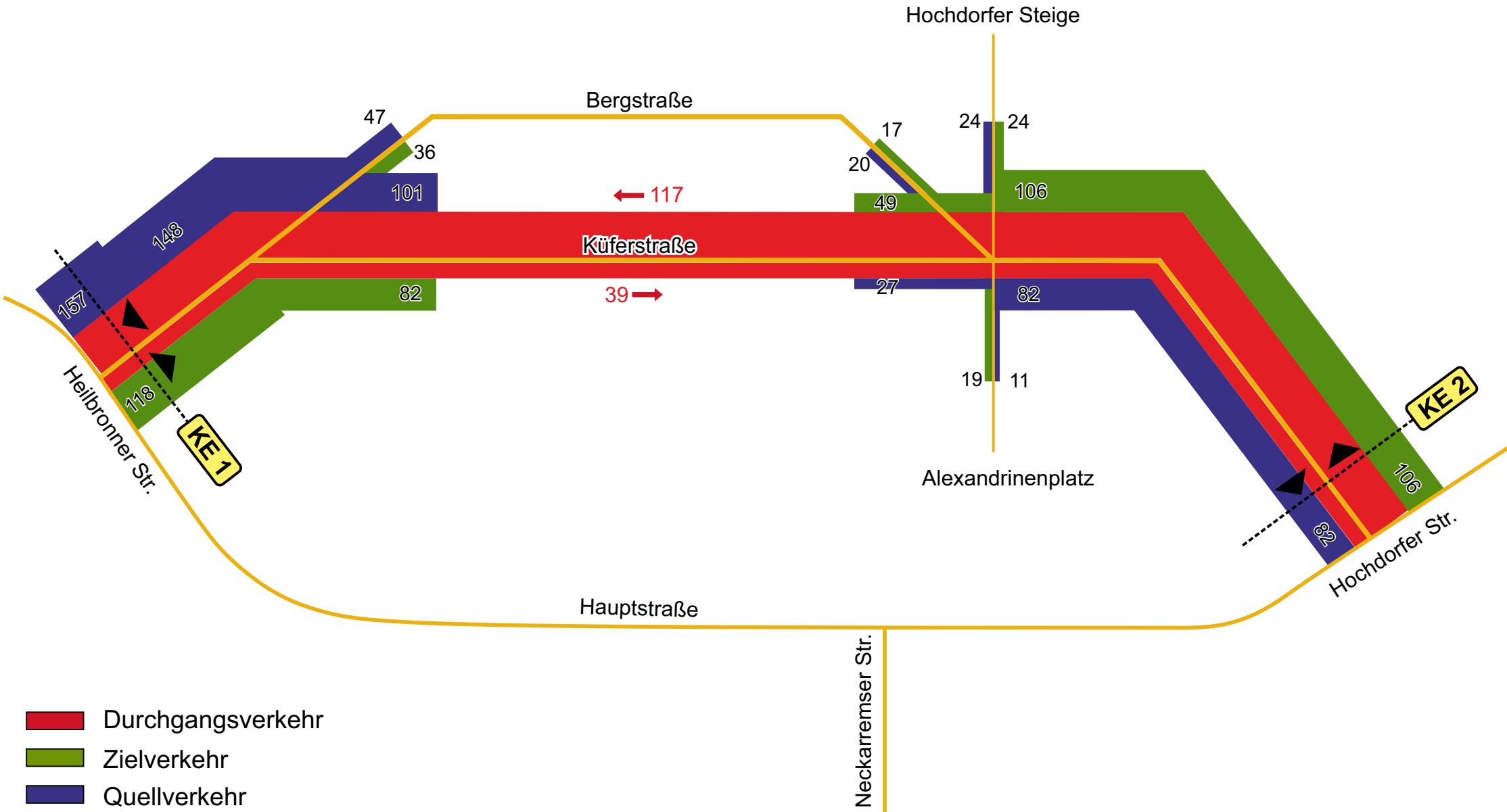
KFZ/15 MIN

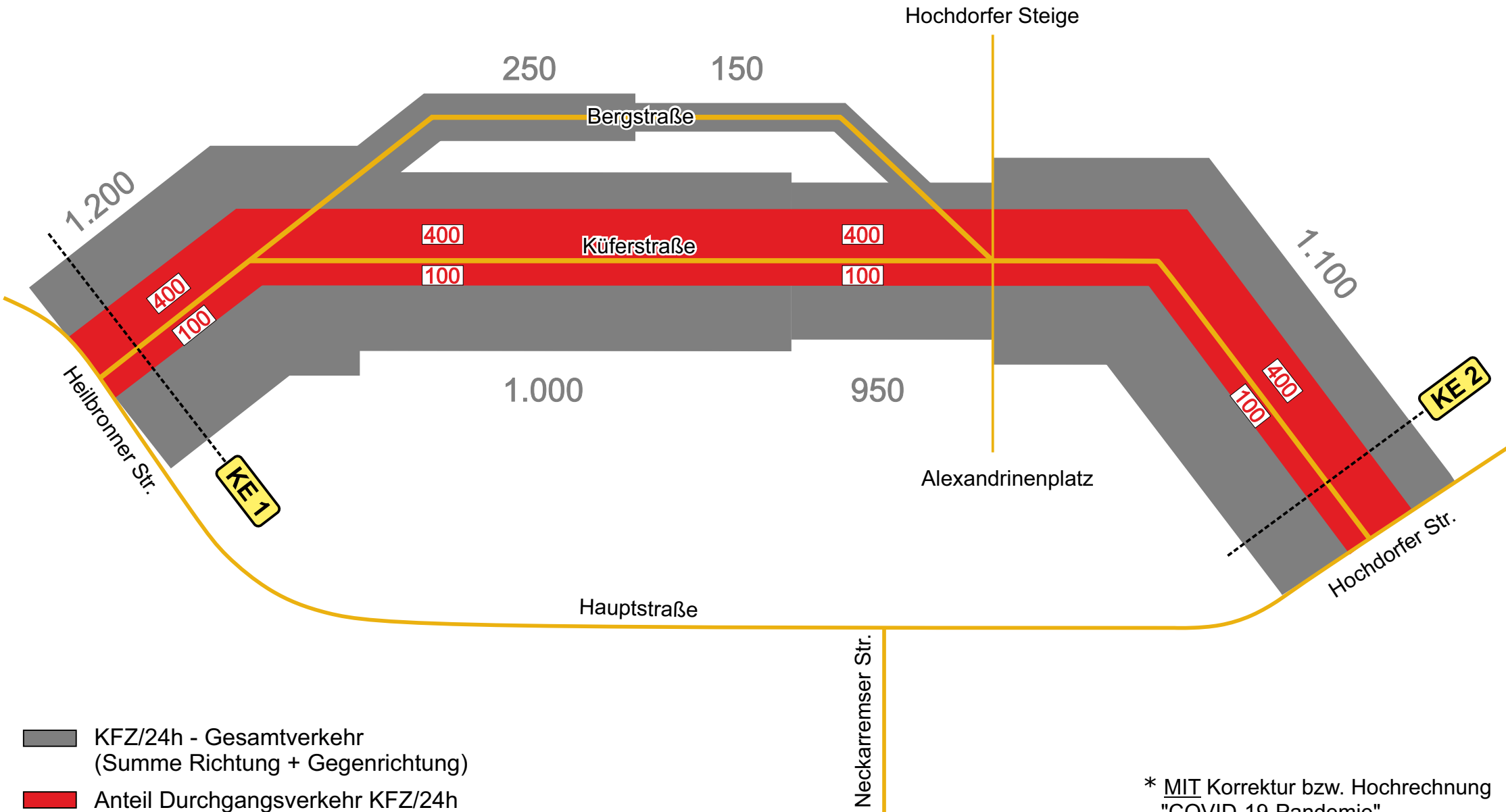




* MIT Korrektur bzw. Hochrechnung "COVID-19-Pandemie"

(SV - Anteile >3,5 t)



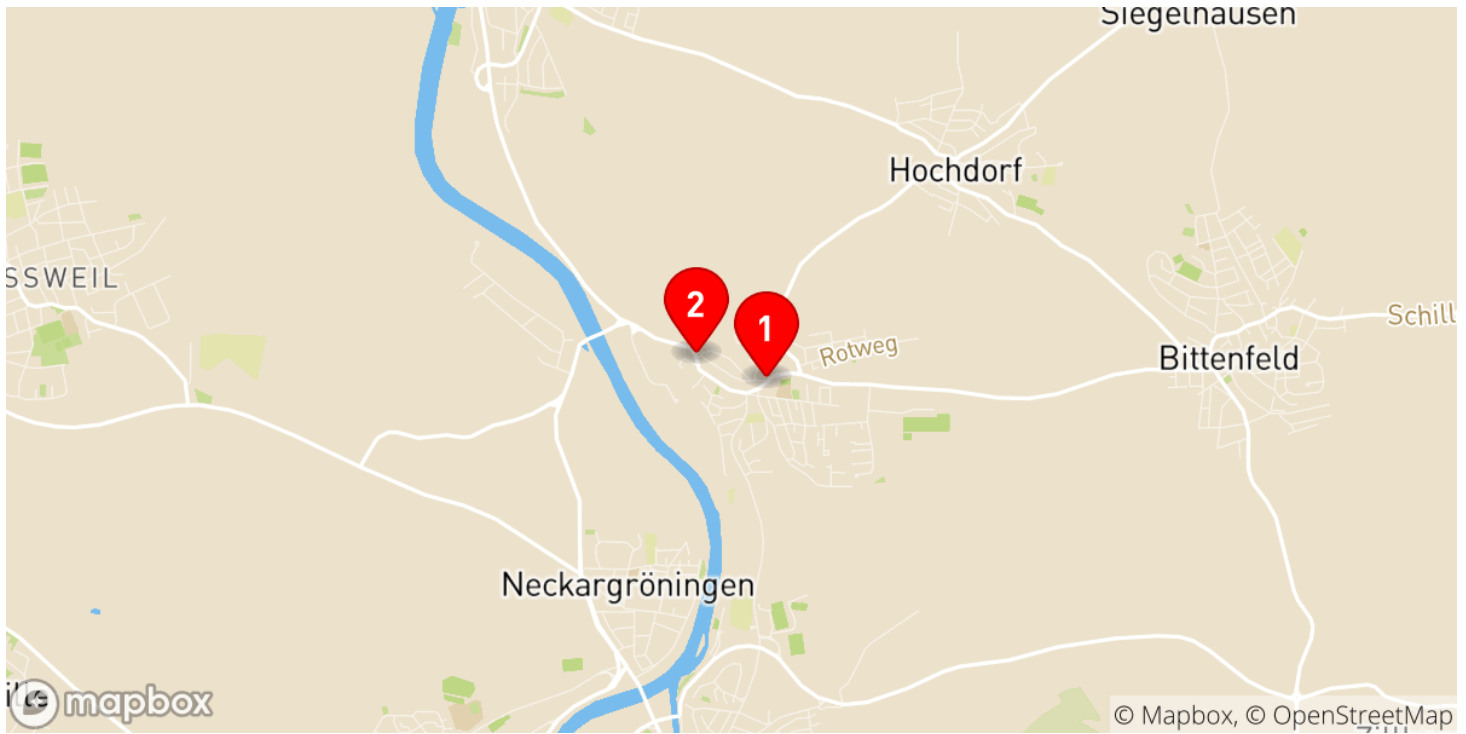


* MIT Korrektur bzw. Hochrechnung "COVID-19-Pandemie"

Reisezeitübersicht

2 Standorte | Remseck am Neckar, BW | Do. 20 Mai 2021 | 06:00 Uhr - 10:00 Uhr (4.0Std.)

ANLAGE 1



Startpunkt	Endpunkt	Anz. der Reisen	Reisezeit (Minuten)						Entfernung (Km) ¹	Geschwindigkeit (km/h) ²					
			Median	85. Perzentile	95. Perzentile	Mittlere	Min	Maximal		Median	85. Perzentile	95. Perzentile	Mittlere	Min	Maximal
1 Remseck-Hochberg 20-05-2021 - #8112 - TZ 1	2 Remseck-Hochberg 20-05-2021 - #8112 - K 1 früh	58	1,15	1,53	2,00	1,23	0,75	2,23	0,4	21,70	26,45	29,95	21,62	11,18	33,28
2 Remseck-Hochberg 20-05-2021 - #8112 - K 1 früh	1 Remseck-Hochberg 20-05-2021 - #8112 - TZ 1	12	1,07	1,26	1,33	1,11	0,93	1,35	0,4	23,42	24,96	25,76	22,73	18,49	26,74

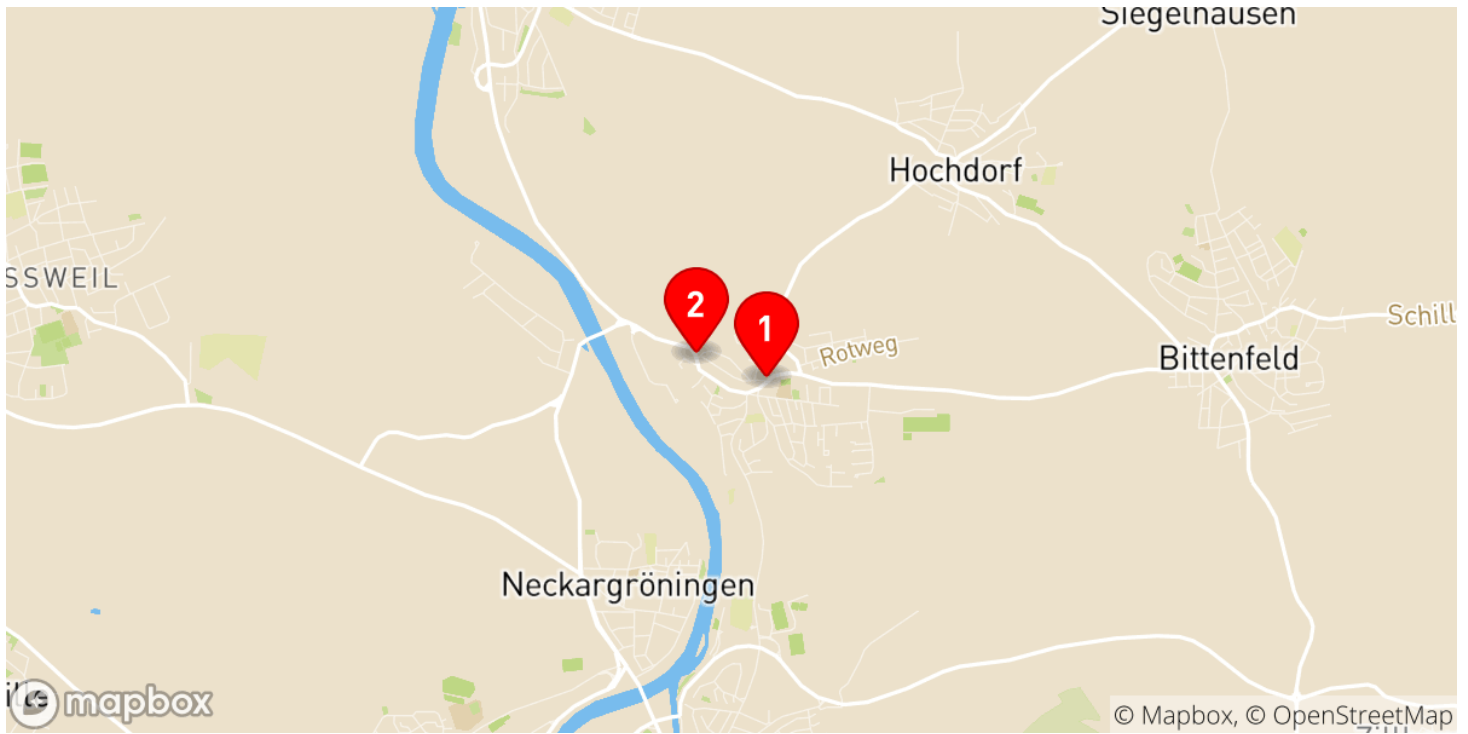
¹ Die Entfernung sind die Schnellste Route zwischen den Standorten nach Google Maps. Sollte Google Maps nicht verfügbar sein oder die Google Maps Angaben zur Strecke zweimal so lang sein wie die der Luftlinie (kürzeste Strecke zwischen zwei Punkten) , dann wird Luftlinienangabe genutzt und mit einem '*' gekennzeichnet. Für mehr Informationen lesen Sie bitte: help.miovision.com/kb/distance

² Geschwindigkeit ist die Entfernung zwischen den Punkten geteilt durch die Reisezeit. Der Wert ist die mittlere momentane Geschwindigkeit. Dieser Bericht wurde so konfiguriert, dass Fahrten mit berechneten Geschwindigkeiten zwischen 2.0 km/h und 140.0 km/h enthalten sind. Wenn Sie einen Bericht erstellen möchten, der Fahrten mit anderen Geschwindigkeiten oder alle Fahrten enthält, wenden Sie sich an die Person, die den Bericht erstellt hat.

Reisezeitübersicht

2 Standorte | Remseck am Neckar, BW | Do. 20 Mai 2021 | 15:00 Uhr - 19:00 Uhr (4.0Std.)

ANLAGE 2



Startpunkt	Endpunkt	Anz. der Reisen	Reisezeit (Minuten)						Entfernung (Km) ¹	Geschwindigkeit (km/h) ²					
			Median	85. Perzentile	95. Perzentile	Mittlere	Min	Maximal		Median	85. Perzentile	95. Perzentile	Mittlere	Min	Maximal
1 Remseck-Hochberg 20-05-2021 - #8112 - TZ 1	2 Remseck-Hochberg 20-05-2021 - #8112 - K 1 früh	32	1,48	2,06	2,27	1,51	0,98	2,33	0,4	16,83	24,69	25,15	17,87	10,70	25,38
2 Remseck-Hochberg 20-05-2021 - #8112 - K 1 früh	1 Remseck-Hochberg 20-05-2021 - #8112 - TZ 1	41	1,33	1,67	1,73	1,33	0,85	1,83	0,4	18,72	24,96	26,74	19,69	13,61	29,36

¹ Die Entfernung sind die Schnellste Route zwischen den Standorten nach Google Maps. Sollte Google Maps nicht verfügbar sein oder die Google Maps Angaben zur Strecke zweimal so lang sein wie die der Luftlinie (kürzeste Strecke zwischen zwei Punkten) , dann wird Luftlinienangabe genutzt und mit einem '*' gekennzeichnet. Für mehr Informationen lesen Sie bitte: help.miovision.com/kb/distance

² Geschwindigkeit ist die Entfernung zwischen den Punkten geteilt durch die Reisezeit. Der Wert ist die mittlere momentane Geschwindigkeit. Dieser Bericht wurde so konfiguriert, dass Fahrten mit berechneten Geschwindigkeiten zwischen 2.0 km/h und 140.0 km/h enthalten sind. Wenn Sie einen Bericht erstellen möchten, der Fahrten mit anderen Geschwindigkeiten oder alle Fahrten enthält, wenden Sie sich an die Person, die den Bericht erstellt hat.

